














LEGENDA:

- | | | | | | |
|--|--------------------------------------|---|--|---|---|
|  | HRANICE REŠENÉHO ÚZEMÍ |  | PLOCHY NAVRŽENÝCH MÍSTNÍCH KOMUNIKACÍ
FUNKČNÍ SKUPINY "D" (ČSN 73 6110) |  | IDENTIFIKAČNÍ ČÍSLO STAVEBNÍHO POZEMKU |
|  | KATASTRÁLNÍ HRANICE |  | PLOCHY NAVRŽENÝCH CHODNÍKŮ |  | PLOCHA STAV. POZEMKU VYMEZENÁ PRO UMÍSTĚNÍ
HL. OBJEKTU, GARÁŽE A DOPLNKOVÝCH OBJEKTŮ |
|  | NAVRŽENÉ HRANICE STAVEBNÍCH POZEMKŮ |  | PLOCHY ZELENĚ V ULIČNÍCH PROSTORU A ZELENĚ
OCHRANNE A IZOLAČNÍ |  | OSY NAVRŽENÝCH OBSLUŽNÝCH KOMUNIKACÍ S
IDENTIFIKAČÍ SOUŘADNIC X,Y |
|  | HRANICE NAVRŽENÝCH KOMUNIKACÍ A CEST |  | NAVRŽENÁ VZROSTLA VEŘEJNÁ ZELENĚ | | |

ÚZEMNÍ STUDIE BYSTRÉ - LOKALITA SMETANOVA

OBJEDNATEL: MĚSTO BYSTRÉ
 ZHOTOVITEL: ING. ARCH. JAN BUCHAR
 ING. ZDENĚK PAVLÍK
 DATUM: ŘÍJEN 2016
 MĚŘÍTKO: 1 : 1 000
 PŘÍLOHA Č.: **B.2**
 DOPRAVNÍ INFRASTRUKTURA

